


kwb**** bonheiden - rijmenam
rijmenam - bonheiden - de stieweg




aanpassingen

Fiets - Zomer - Zoektocht


van 15 juni tot 31 augustus 2023

28/08/2023





scan deze **QR-code**
voor een *GPX-bestand*
of om foto's op je smartphone
te plaatsen bekomen






Een paar rechtzettingen in verband met de wegbeschrijving:

We hebben ondervonden dat de kaart die we gebruiken (Open straat maps) wel eens fouten geeft t.o.v. Google maps. Vandaar dat er een paar fouten in geslopen zijn.

- **Na 10m aan een LINKSE ZIJSTRAAT: Rij links => TEODOOR VAN DEN PUTTEWEG {L28,L29}. Na 990m aan een LINKSE ZIJSTRAAT: Rij links => KERKHOFLEI {L30}.**
Volgens Google kaarten gaat de Theodoor van de Putte weg eerst over naar de Berkenlei. Na 40 a 50 m in de Berkenlei kan je dan links naar de Kerkhof lei.
- **Na 335m aan een T-KRUISPUNT: Rij links => WOLZAKKEN.**
Volgens de kaart die ik gebruikte kom je op een T-kruispunt en vindt je rechts de Pastorijstraat en links de Wolzakken. Volgens Google maps is dit echter niet juist en rij je links ook in de Pastorijsstraat.
- **Na 225m aan een KRUISPUNT: Rij rechts => SLEESTRAAT. Na 260m aan een T-KRUISPUNT: Rij links => OUDE BOOISCHOTSEBAAN. Na 30m aan een RECHTSE ZIJSTRAAT: Rij rechts => REHAEGENSTRAAT {L50, L51}.**
Dit klopt ook weer volledig met Open fiets maps. Maar volgens Google maps klopt het niet en rij je rechts de Brandheidestraat (en dat is inderdaad ook juist) in.
- **Na 605m aan een LINKSE ZIJSTRAAT: Rij rechtdoor => REETLEI.**
Je moet Links de Reetlei in (niet rechtdoor).
- **Na 685m aan een T-KRUISPUNT: Rij rechts => HEERKENSLEI {L48}.**
L48 staat juist aangegeven op de kaart en tekst maar de naam van de straat is niet Heerkenslei maar Molenlei. Weer iets dat niet klopt op de kaart die ik gebruikte. Op mijn kaart begint de Molenlei ongeveer ter hoogte van L48







Foto 35 (locatie 38) valt weg!



Foto 35 op locatie 38 is zo goed als niet meer te zien,
door de mais die hoog is opgeschoten.







Foto 50 (locatie 20) valt weg!



**Foto 50 gaf een detail weer van een huis op locatie 20.
Dit huis is met de grond gelijk gemaakt.
De foto is dus niet meer te vinden.**






Foto 12 (locatie 27) valt weg!



Foto 12 op locatie 27 kan men niet meer vinden.

